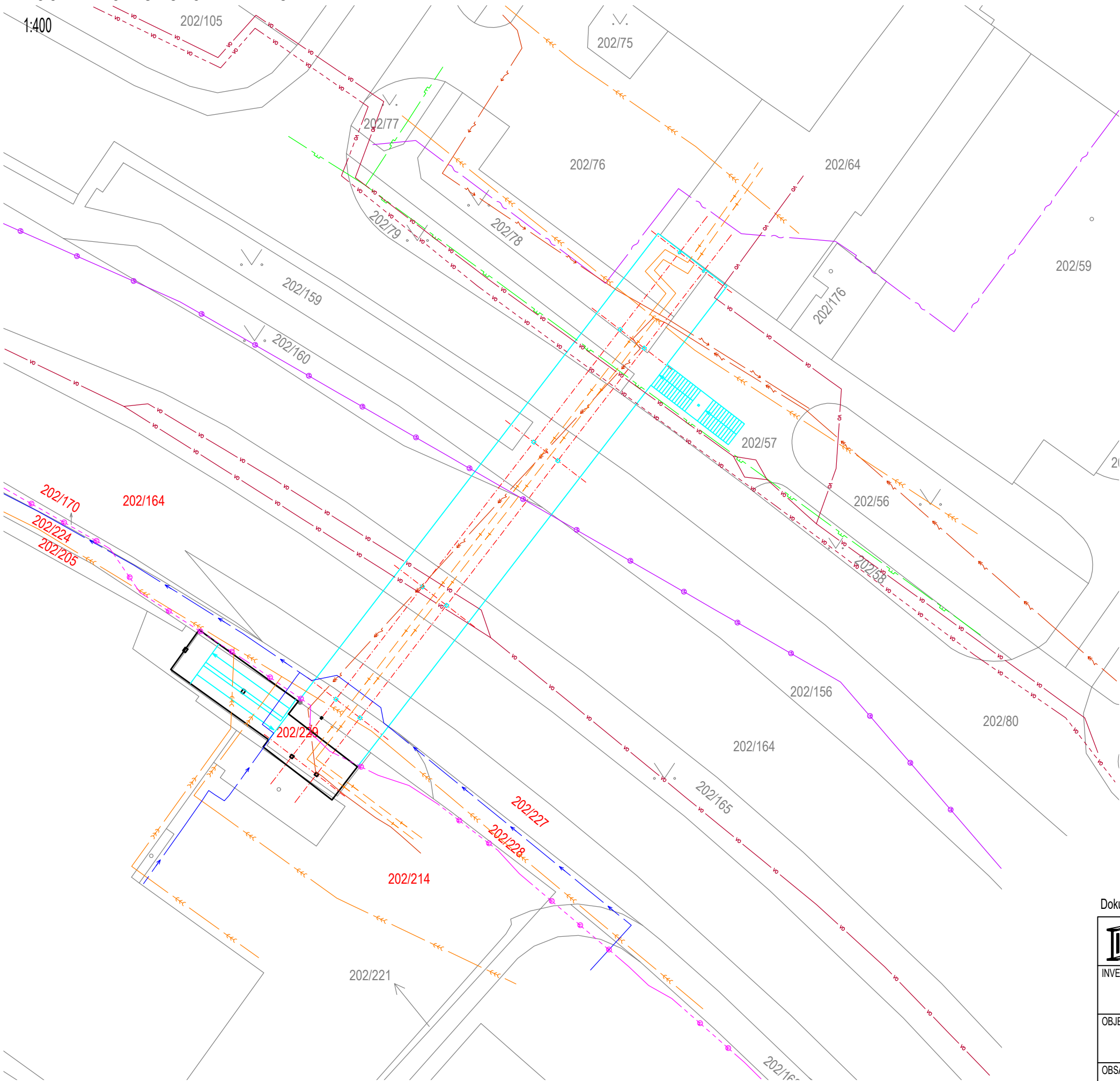


KOORDINAČNÍ SITUAČNÍ VÝKRES

1:400



Katastr

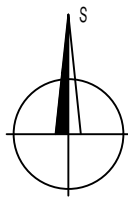
- hranice parcely KN
- hranice katastrálního území
- 202/58
- 202/80
- číslo parcely KN
- číslo parcely KN - dotčený pozemek

Stávající stav


- obrys rampy a řešené části lávky
- osy lávky
- lávka, schody

Inženýrské sítě (Technická infrastruktura)

- metalické vedení (CETIN a.s.)
- průběh optického kabelu a metalického vedení (CETIN a.s.)
- podzemní vedení NN do 1kV (ČEZ Distribuce, a.s.)
- podzemní vedení VN do 35kV (ČEZ Distribuce, a.s.)
- plyn NTL (GasNet, s.r.o.)
- kanalizace jednotná (SmVaK a.s.)
- vodovod (SmVaK a.s.)
- tepelné vedení (Veolia Energie ČR, a.s.)
- kabely veřejného osvětlení (TS a.s.)
- impulsní kabely veřejného osvětlení (TS a.s.)
- městské optické sítě (TS a.s.)



Dokumentace je duševním vlastnictvím zhotovitele a tvoří součást obchodního tajemství.

 <div>IKON s.r.o. Příborská 1390, 738 02 Frýdek-Místek 12 tel./fax: 558 433 016, 558 433 215 e-mail: info@ikonfm.cz, http://www.ikonfm.cz</div>	HIP	Ing. Lumír Ivánek	
	Zodp.projektant	Ing. Tomáš Kocich	
	Vypracoval	Ing. Tomáš Kocich	
INVESTOR:		Č. zakázky	22-052/2
Statutární město Frýdek-Místek		Datum	08/2023
Radniční 1148, Frýdek, 73801 Frýdek-Místek		Měřítko	1:400
OBJEKT:		Účel	DSP
OPRAVA ZASTŘEŠENÍ VSTUPU NA LÁVKU PRO PĚŠÍ		Materiál	-
ul. REVOLUČNÍ, k. ú. Frýdek		Formát	A3
OBSAH VÝKRESU:		ČÍSLO VÝKRESU:	REV.
KOORDINAČNÍ SITUAČNÍ VÝKRES		C.3	.